



**АДМИНИСТРАЦИЯ МУНИЦИПАЛЬНОГО ОБРАЗОВАНИЯ
ГОРОДСКОЕ ПОСЕЛЕНИЕ ПЕЧЕНГА
ПЕЧЕНГСКОГО РАЙОНА
МУРМАНСКОЙ ОБЛАСТИ**

ПОСТАНОВЛЕНИЕ

от «18» апреля 2019 года

№ 102

п. Печенга

**Об утверждении схемы расположения
земельного участка на кадастровом
плане территории**

В соответствии со статьями 11.10, 39.11 Земельного кодекса Российской Федерации, статьей 3.3 Федерального закона от 25.10.2001 № 137-ФЗ «О введении в действие Земельного кодекса Российской Федерации», Приказом Министерства экономического развития Российской Федерации от 27.11.2014 №762 «Об утверждении требований к подготовке схемы расположения земельного участка или земельных участков на кадастровом плане территории и формату схемы расположения земельного участка или земельных участков на кадастровом плане территории при подготовке схемы расположения земельного участка или земельных участков на кадастровом плане территории в форме электронного документа, формы схемы расположения земельного участка или земельных участков на кадастровом плане территории, подготовка которой осуществляется в форме документа на бумажном носителе», на основании административного регламента предоставления муниципальной услуги «Утверждение схемы расположения земельного участка в целях проведения аукциона», утвержденного Постановлением администрации муниципального образования городское поселение Печенга Печенгского района Мурманской области от 02.11.2016 № 234, на основании заявления гражданина Тарана Р.В. от 28.02.2019 №48, администрация муниципального образования городское поселение Печенга Печенгского района Мурманской области

ПОСТАНОВЛЯЕТ:

1. Утвердить схему расположения земельного участка на кадастровом плане соответствующей территории из земель кадастрового квартала 51:03:0010102 согласно приложению к настоящему постановлению.

2. Утвердить для земельного участка с условным номером 51:03:0010102:56:3У1 следующие характеристики:

2.1. Площадь – 52 288 кв.м.;

- 2.2. Местоположение – Мурманская область, МО Печенгский район;
- 2.3. Категория земель – земли запаса;
- 2.4. Разрешенный вид использования – размещение туристических баз, стационарных и палаточных туристско-оздоровительных лагерей, домов рыболова и охотника, детских туристических станций.
3. Установить, что:
 - 3.1. Заявитель обеспечивает выполнения кадастровых работ в целях образования земельного участка в соответствии с утвержденной схемой расположения земельного участка;
 - 3.2. Заявитель осуществляет государственный кадастровый учет земельного участка;
 - 3.3. Заявитель имеет право на обращение без доверенности с заявлением о государственном кадастровом учете образуемого земельного участка и о государственной регистрации права собственности Российской Федерации, права собственности субъекта Российской Федерации или права муниципальной собственности на образуемый земельный участок;
 - 3.4. Использование земель запаса допускается после перевода их в другую категорию в соответствии с зонированием территорий и требованиями законодательства.
4. Настоящее постановление вступает в силу с момента подписания.
5. Контроль за исполнением настоящего постановления возложить на заместителя начальника отдела муниципального имущества администрации муниципального образования городское поселение Печенга Печенгского района Мурманской области.

**Глава администрации
муниципального образования
городское поселение Печенга**



Н.Г. Жданова

УТВЕРЖДЕНА

постановлением
армиисграции
муниципального
образования городского
поселения Печейга
№ 102 от 18.04.2019




Схема расположения земельного участка на кадастровом плане территории

Условный номер земельного участка		
51:03:0010102:56:3У1		
Площадь земельного участка 52288 кв.м		
Обозначение характерных точек границ	Координаты МСК-51	
	X	Y
н1	706638.17	1398176.83
н2	706656.68	1398214.47
н3	706668.98	1398251.89
н4	706667.80	1398286.48
н5	706661.42	1398302.22
н6	706643.58	1398324.50
н7	706616.10	1398336.32
н8	706538.15	1398341.54
н9	706478.60	1398348.89
н10	706434.13	1398354.36
н11	706374.15	1398376.88
н12	706318.04	1398403.63
н13	706282.42	1398425.76
н14	706251.51	1398449.39
н15	706244.69	1398451.76
н16	706236.49	1398416.95
н17	706236.6	1398406.93
н18	706235.33	1398386.67
н19	706194.66	1398297.22
н20	706194.99	1398268.28
н21	706201.34	1398232.79
н22	706207.94	1398224.66
н23	706220.34	1398220.66
н24	706281.18	1398209.32
н25	706293.03	1398263.87
н26	706314.67	1398351.23
н27	706530.52	1398297.81
н28	706508.34	1398210.48
н29	706501.47	1398167.65
н30	706547.01	1398158.25
н31	706624.40	1398163.64
н1	706638.17	1398176.83



Масштаб 1:4000

Условные обозначения:

- | | |
|---|--|
| 51:03:0010102 | - обозначение кадастрового квартала |
| :56 | - обозначение земельного участка |
|  | - существующая граница земельного участка |
|  | - граница кадастрового квартала |
|  | - вновь образованная часть границы |
| :56:391 | - обозначение образуемого земельного участка |
| • | - характерная точка образуемого земельного участка |